








Wykaz znaków, ich opis i umiejscowienie




Znak proponowany	Opis	Komentarz	Umiejscowienie znaku
Znaki Informacyjne			
	<p>Znak szlaku z kilometrażem liczonym w górę rzeki</p> <p>Powinien znajdować się, co ok. godzinę płynięcia, najlepiej np. co każde pełne 5 km lub w miejscach charakterystycznych (np. mosty itp.)</p>	<p>Znak stosować w miejscach charakterystycznych z nazwą pobliskiej miejscowości oraz cyklicznie w jednakowych odległościach na całym szlaku. Odległość podawana tylko w km.</p>	Teren, locja, mapa, przewodnik
	<p>Miejsce przystankowe lewy brzeg szlaku,</p> <p>Miejsce wodowania, wyciągnięcia kajaków, ewentualnie z wiatami (bez pola biwakowego, infrastruktury noclegowej); punkt etapowy lub odpoczynkowy na szlaku. Znak pokazujący tylko możliwość wodowania lub wyciągania kajaków.</p>	<p>znak wskazujący na lokalizację miejsca przystankowego/odpoczynkowego na lewym brzegu szlaku kajakowego + nazwa pobliskiej miejscowości + odległość (tylko w metrach).</p>	Teren, locja, mapa, przewodnik
	<p>Miejsce przystankowe prawy brzeg szlaku,</p> <p>Miejsce wodowania, wyciągnięcia kajaków, ewentualnie z wiatami (bez pola biwakowego, infrastruktury noclegowej); punkt etapowy lub odpoczynkowy na szlaku. Znak pokazujący tylko możliwość wodowania lub wyciągania kajaków.</p>	<p>znak wskazujący na lokalizację miejsca przystankowego/odpoczynkowego na prawym brzegu szlaku kajakowego + nazwa pobliskiej miejscowości + odległość (tylko w metrach).</p>	Teren, locja, mapa, przewodnik

	<p>Pole biwakowe</p> <p>Przystań kajakowa wyposażona w wyznakowane pole biwakowe (miejsce do rozbijania namiotów) i odpowiednio zagospodarowany brzeg przystosowany do wodowania, wyjmowania kajaków.</p>	<p>Znak stosować na oznakowanie wszystkich przystani kajakowych wyposażonych w pola biwakowe + kilometr rzeki + nazwa pobliskiej miejscowości</p>	<p>Teren, locja, mapa, przewodnik</p>
	<p>Stacja wodna</p> <p>Miejsce posiadające stałą infrastrukturę typu nocleg pod dachem, toalety, gastronomię, miejsce oferujące największy zakres usług dostępnych dla kajakarzy</p>	<p>Zastosować tylko do oznakowania stanic wodnych, wyposażonych w miejsca noclegowe stałe, sanitariaty, sklepy itp. + kilometr rzeki + nazwa pobliskiej miejscowości</p> <p>Docelowo można wprowadzić hierarchizację, oznaczając standard usług danego miejsca.</p>	<p>Teren, locja, mapa, przewodnik</p>
 	<p>Miejsce wodowania/ przenoska / przewózka kajaków</p> <p>-z prawej strony</p> <p>- z lewej strony</p>	<p>Oznaczenie miejsca wodowania, przenoski, przewózki kajaków + odległość (tylko w metrach)</p>	<p>Teren, locja, mapa, przewodnik</p>

	<p>Atrakcja turystyczna</p>	<p>Znak przydatny, jako znak informacyjny.</p>	<p>Locja, mapa, przewodnik</p>
<p>Znaki ostrzegawcze</p>			
	<p>Miejsce niebezpieczne (zachować szczególną ostrożność)</p>	<p>Ogólny znak miejsc niebezpiecznych, znak może zastąpić szereg znaków szczegółowych poprzez dodanie opisu zagrożenia (np. bystrze, odbój, próg wodny itp.) Odległość tylko w metrach</p>	<p>Teren, locja, mapa, przewodnik</p>
	<p>Elektrownia wodna+ nazwa miejscowości (elektrowni)</p>	<p>Odległość (tylko w metrach) + nazwa miejscowości</p>	<p>Teren, locja, mapa, przewodnik</p>
	<p>Jaz / zaporą/ inna duża budowla hydrotechniczna</p>	<p>Stosować przy wszelkich przeszkodach poprzecznych jak jazy, zapory itp., które powodują piętrzenie poziomu wody i wymagają przenoszenia kajaków + odległość (tylko w metrach) + nazwa miejscowości..</p>	<p>Teren, locja, mapa, przewodnik</p>

Znaki zakazu

	Zakaz pływania	Znak wskazujący na zagrożenie + opis	Teren, locja, mapa, przewodnik
	Zakaz wodowania	Znak wskazujący na niebezpieczeństwo + opis	Teren, locja, mapa, przewodnik
Znaki inne			
	Schemat jeziora z zaznaczeniem miejsca przebywania	Znak przydatny, jako znak informacyjny, określający miejsce pobytu obserwatora	Teren, locja, mapa, przewodnik

	<p>Wyplływ rzeki / szlaku z jeziora (kierunek), aby go wyróżnić wskazane, aby był zamocowany powyżej wszelkich ograniczeń naturalnych, zwiększającym jego widoczność i czytelność</p>	<p>Ten znak stanowić będzie cel wiosłowania kajakarza + kilometraż szlaku</p> <p>W przypadku przebiegu szlaku kajakowego po wyznaczonych drogach wodnych, pierwszeństwo ma oznakowanie wymienione w przepisach żeglugowych na śródlądowych drogach wodnych – znaki żeglugowe</p>	<p>Teren, locja, mapa, przewodnik</p>
	<p>Kierunek szlaku kajakowego</p>	<p>Znak pokazujący, w którym kierunku prowadzi szlak kajakowy w przypadku równorzędnych rozwidleń, starorzeczy, dopływów itp. miejsc, w których niejasny jest kierunek spływu kajakowego</p>	<p>Teren, locja, mapa, przewodnik</p>
	<p>Tablica informacyjna z zadaszaniem</p>	<p>Tablica informująca o podstawowych danych szlaku lub jego odcinka. W zależności od potrzeb lub ustawienia tablicy może zawierać różne informacje szczegółowe. Wielkość tablicy uzależniona od ilości umieszczonych na niej informacji. W przypadku szlaków kajakowych znakowanych lub będących pod opieką PTTK, wskazane umieszczenie na tablicy logotypu Towarzystwa.</p>	<p>Teren</p>